

**МЕЖРЕГИОНАЛЬНАЯ КОНФЕРЕНЦИЯ  
ПРИВОЛЖСКОГО ФЕДЕРАЛЬНОГО  
ОКРУГА ПО РЕАЛИЗАЦИИ  
ФЕДЕРАЛЬНОГО ЗАКОНА ОТ 03.07.2016 Г.  
№ 237-ФЗ «О ГОСУДАРСТВЕННОЙ  
КАДАСТРОВОЙ ОЦЕНКЕ»**

**25 - 26 АПРЕЛЯ 2019 Г.  
Г. ИЖЕВСК**

**#Удмуртия #недвижимость #кадастровая стоимость**


# Удмуртская Республика

Общая протяженность  
границ – 2 075 км.

Площадь республики  
– 42,1 тыс. кв. км.

Более 1 130 тыс. ОКС  
Более 740 тыс. ЗУ






# Государственная кадастровая оценка на территории Удмуртской Республики

Распоряжение Правительства УР от 8.11.2017 г. № 1383-р :  
в **2018 г.** – ГКО в отношении помещений, ОНС  
(**485 222** объекта);

в **2019 г.** – ГКО в отношении **686 067** объектов:  
сооружений, ОН и ЗУ в составе земель с/х назначения,  
ООПТ и земель лесного, водного фонда; дооценка –  
более **74 000** объектов;

в **2020 г.** – ГКО в отношении ЗУ населенных пунктов и  
земель промышленности, энергетики, транспорта,  
связи,  
радиовещания, телевидения, информатики, ЗУ для  
обеспечения космической деятельности, обороны,  
безопасности и ЗУ иного специального назначения.



## **Государственная кадастровая оценка на территории Удмуртской Республики**

**БУ УР «Центр кадастровой оценки и технической инвентаризации недвижимого имущества»**

**г. Ижевск, ул. Краева, 21**

**Руководитель Возмищева Н.А.**

**Численность (бюджет) – 49 шт. ед.**

**Финансирование государственного задания:**

**2018 г. 31 346,8 тыс. руб.**

**2019 г. 26 429,8 тыс. руб.**


# Программа Межрегиональной конференции

| Докладчик   | Тема выступления   |
|---|--|
| <b>I. «Организация государственной кадастровой оценки. Практика регионов»</b>   |  |
| <b>Возмищева Наталья Аркадьевна</b> – директор БУ УР «Центр кадастровой оценки и технической инвентаризации»                                    | «Результаты кадастровой оценки 2018 года, вопросы взаимодействия по статье 16 Федерального закона «О государственной кадастровой оценке» |
| <b>Штейников Александр Васильевич</b> – заместитель директора ГБУ «Центр технической инвентаризации Пермского края»                             | «Оценка ОКСов, земель населенных пунктов. Оспаривание и организация работы комиссии»   |
| <b>Яшникова Екатерина Геннадьевна</b> – начальник отдела кадастровой оценки ГБУ «Центр государственной кадастровой оценки Оренбургской области» | «Государственная кадастровая оценка земель сельскохозяйственного назначения»   |
| <b>Саксельцев Дмитрий Геннадьевич</b> – директор ГБУ Саратовской области «Центр государственной кадастровой оценки»                             | «Подготовка к государственной кадастровой оценке земель сельскохозяйственного назначения»  |
| <b>Мельдебеков Искандер Булатович</b> – заместитель директора ГБУ «Центр государственной кадастровой оценки Севастополя»                        | «Сложности и перспективы кадастровой оценки в регионах»  |




# Программа Межрегиональной конференции

| Докладчик  | Тема выступления   |
|--|--|
| <b>II. «Проблемные вопросы оспаривания результатов кадастровой оценки»</b>   |  |
| <b>Ульянов Андрей Юрьевич</b> – директор ГБУ Рязанской области «Центр государственной кадастровой оценки»  | «Практика регионов по процедуре обжалования результатов государственной кадастровой оценки»                                    |
| <b>Каминский Алексей Владимирович</b> – президент Ассоциации «СРОО «Экспертный совет», председатель Правления Союза судебных экспертов «Экспертный совет», руководитель комиссии по ГКО и оспариванию кадастровой стоимости Общественного совета при Росреестре                    | «Взаимодействие ГБУ и оценочного сообщества как необходимое условие формирования института государственной кадастровой оценки» |
| <b>III. «Комплексные кадастровые работы»</b>   |  |
| <b>Ведерникова Лариса Геннадьевна</b> – заместитель министра по управлению имуществом и земельным отношениям Пермского края,<br><b>Содокладчик: Назарычев Алексей Павлович</b> – директор государственного бюджетного учреждения «Центр технической инвентаризации Пермского края» | «Организация комплексных кадастровых работ на территории Пермского края 2018-2019 гг.»   |
| <b>Фатихов Айдар Разинович</b> – заместитель руководителя АНО «Институт развития территорий»   | «Практический опыт выполнения комплексных кадастровых работ на примере города Севастополя»                                     |



# Программа Межрегиональной конференции

| Докладчик  | Тема выступления  |
|--|---|
| <b>IV. «Геоинформационные системы»</b>   |   |
| <b>Ульянов Андрей Юрьевич</b> – директор ГБУ Рязанской области «Центр государственной кадастровой оценки»                      | «Опыт Рязанской области в сфере геоинформационных технологий»   |
| <b>Шемелин Максим Андреевич</b> – начальник отдела геоинформационного и специального программного обеспечения ГБУ «Ленкадастр» | «Автоматизация процессов ГКО при помощи информационных систем»  |
| <b>Глазутдинов Альберт Рашитович</b> – заместитель руководителя департамента Регионального Фонда пространственных данных       | «Создание общереспубликанской распределенной информационной системы для проведения государственной кадастровой оценки «АИС ГКО Республики Башкортостан» в интеграции с региональным порталом пространственных данных Республики Башкортостан» |
| <b>Мацегоров Роман Анатольевич</b> – директор Управления информационных систем и технологий DATUM Group                        | «Представление опыта муниципальных образований и субъектов РФ по созданию комплексных геоинформационных систем»   |
| <b>Серегина Юлия Валерьевна</b> – руководитель проекта HxGN SmartNet Russia  | «Преимущества использования сервиса высокоточного позиционирования HxGN SmartNet при проведении кадастровых работ»  |
| <b>Строков Анатолий Иванович</b> – заместитель председателя Правительства Удмуртской Республики                                | <b>Об итогах Межрегиональной конференции Приволжского федерального округа по вопросам государственной кадастровой оценки</b>  |



**Межрегиональная конференция  
Приволжского федерального округа по  
вопросам реализации Федерального  
закона от 03.07.2016 г. № 237-ФЗ «О  
государственной кадастровой оценке»  
25-26 апреля 2019 г.  
г. Ижевск**

**официальный сайт министерства  
[www.miour.ru](http://www.miour.ru)**

**#Удмуртия #недвижимость #кадастровая стоимость**